







Jiná ověření:		Paré:																																																																															
Orientační schéma:		Razítko oprávněné osoby:																																																																															
		Podpis: _____ Datum: _____																																																																															
Revize:	Datum:	Popis:	Kontroloval:																																																																														
000	09.06.2023	Definitivní odevzdaní dokumentace	Ing. Milan Lukášek																																																																														
<table border="1"> <tr> <td>Stavebník/Investor:</td> <td>Správa železnic, státní organizace</td> <td rowspan="4">  </td> </tr> <tr> <td>Adresa:</td> <td>Dlážděná 1003/7, 110 00 Praha 1</td> </tr> <tr> <td>Zástupce investora:</td> <td>Stavební správa východ</td> </tr> <tr> <td>Adresa:</td> <td>Nerudova 1, 779 00 Olomouc</td> </tr> </table>				Stavebník/Investor:	Správa železnic, státní organizace		Adresa:	Dlážděná 1003/7, 110 00 Praha 1	Zástupce investora:	Stavební správa východ	Adresa:	Nerudova 1, 779 00 Olomouc																																																																					
Stavebník/Investor:	Správa železnic, státní organizace																																																																																
Adresa:	Dlážděná 1003/7, 110 00 Praha 1																																																																																
Zástupce investora:	Stavební správa východ																																																																																
Adresa:	Nerudova 1, 779 00 Olomouc																																																																																
<table border="1"> <tr> <td>Zhotovitel díla:</td> <td>Signal Projekt s.r.o.</td> <td rowspan="3">  </td> </tr> <tr> <td>Adresa:</td> <td>Vrdeňská 55, 639 00 Brno</td> </tr> <tr> <td>Kontakt:</td> <td>T: +420 543 233 962 E: projekce@signalprojekt.cz</td> </tr> <tr> <td>Zhotovitel části/objektu:</td> <td>GEOMETRA – zeměměřická kancelář s.r.o.</td> <td rowspan="3">  </td> </tr> <tr> <td>Adresa:</td> <td>Masarykovo náměstí 63/43, 697 01 Kyjov</td> </tr> <tr> <td>Kontakt:</td> <td>T: +420 518 611 666 E: geometra@geometrakyjov.cz</td> </tr> <tr> <td>Hlavní projektant (HIP):</td> <td>Ing. Milan Lukášek</td> <td>Specialista:</td> <td>Ing. Svatopluk Stokláška</td> </tr> <tr> <td colspan="4"> <table border="1"> <tr> <td>Název stavby/akce:</td> <td>Implementace ETCS Regional Havířkův Brod – Humpolec</td> <td>Označení investora:</td> <td>S622100096</td> </tr> <tr> <td></td> <td></td> <td>Zakázka:</td> <td>22-067-10-113</td> </tr> <tr> <td>Název části:</td> <td>Geodetický podklad</td> <td>Označení části:</td> <td>E.5</td> </tr> <tr> <td>Název objektu/díleč části:</td> <td>Majetkoprávní část</td> <td>Označení objektu/komplexu:</td> <td></td> </tr> <tr> <td>Název přílohy:</td> <td>Údaje z katastru nemovitostí</td> <td>Číslo přílohy (typ/pořadí):</td> <td>2.3</td> </tr> <tr> <td>Název díleč části přílohy:</td> <td></td> <td></td> <td></td> </tr> <tr> <td>Odpovědný projektant:</td> <td>Zpracovatel přílohy:</td> <td>Měřítko:</td> <td>Stupeň dokumentace:</td> </tr> <tr> <td>Vítězslav Vyskočil</td> <td>Vítězslav Vyskočil</td> <td>Formáty:</td> <td>DUR</td> </tr> <tr> <td>Kraj:</td> <td>Katastrální území: viz. TZ a grafické části</td> <td>TUDU:</td> <td>Smluvní datum zpracování:</td> </tr> <tr> <td>Vysočina</td> <td></td> <td>1221, 1201</td> <td>09.06.2023</td> </tr> <tr> <td>S-kód:</td> <td>Stupeň dokumentace:</td> <td>Část:</td> <td>Objekt:</td> </tr> <tr> <td>S 6 2 2 1 0 0 0 9 6</td> <td>- D U R X</td> <td>- E 5 X X X</td> <td>- X X X X X X X X X X</td> </tr> <tr> <td colspan="2">Podobjekt:</td> <td>Příloha:</td> <td>Revize:</td> </tr> <tr> <td colspan="2">-</td> <td>- 2 3 X X X</td> <td>- 0 0 0</td> </tr> </table> </td> </tr> </table>				Zhotovitel díla:	Signal Projekt s.r.o.		Adresa:	Vrdeňská 55, 639 00 Brno	Kontakt:	T: +420 543 233 962 E: projekce@signalprojekt.cz	Zhotovitel části/objektu:	GEOMETRA – zeměměřická kancelář s.r.o.		Adresa:	Masarykovo náměstí 63/43, 697 01 Kyjov	Kontakt:	T: +420 518 611 666 E: geometra@geometrakyjov.cz	Hlavní projektant (HIP):	Ing. Milan Lukášek	Specialista:	Ing. Svatopluk Stokláška	<table border="1"> <tr> <td>Název stavby/akce:</td> <td>Implementace ETCS Regional Havířkův Brod – Humpolec</td> <td>Označení investora:</td> <td>S622100096</td> </tr> <tr> <td></td> <td></td> <td>Zakázka:</td> <td>22-067-10-113</td> </tr> <tr> <td>Název části:</td> <td>Geodetický podklad</td> <td>Označení části:</td> <td>E.5</td> </tr> <tr> <td>Název objektu/díleč části:</td> <td>Majetkoprávní část</td> <td>Označení objektu/komplexu:</td> <td></td> </tr> <tr> <td>Název přílohy:</td> <td>Údaje z katastru nemovitostí</td> <td>Číslo přílohy (typ/pořadí):</td> <td>2.3</td> </tr> <tr> <td>Název díleč části přílohy:</td> <td></td> <td></td> <td></td> </tr> <tr> <td>Odpovědný projektant:</td> <td>Zpracovatel přílohy:</td> <td>Měřítko:</td> <td>Stupeň dokumentace:</td> </tr> <tr> <td>Vítězslav Vyskočil</td> <td>Vítězslav Vyskočil</td> <td>Formáty:</td> <td>DUR</td> </tr> <tr> <td>Kraj:</td> <td>Katastrální území: viz. TZ a grafické části</td> <td>TUDU:</td> <td>Smluvní datum zpracování:</td> </tr> <tr> <td>Vysočina</td> <td></td> <td>1221, 1201</td> <td>09.06.2023</td> </tr> <tr> <td>S-kód:</td> <td>Stupeň dokumentace:</td> <td>Část:</td> <td>Objekt:</td> </tr> <tr> <td>S 6 2 2 1 0 0 0 9 6</td> <td>- D U R X</td> <td>- E 5 X X X</td> <td>- X X X X X X X X X X</td> </tr> <tr> <td colspan="2">Podobjekt:</td> <td>Příloha:</td> <td>Revize:</td> </tr> <tr> <td colspan="2">-</td> <td>- 2 3 X X X</td> <td>- 0 0 0</td> </tr> </table>				Název stavby/akce:	Implementace ETCS Regional Havířkův Brod – Humpolec	Označení investora:	S622100096			Zakázka:	22-067-10-113	Název části:	Geodetický podklad	Označení části:	E.5	Název objektu/díleč části:	Majetkoprávní část	Označení objektu/komplexu:		Název přílohy:	Údaje z katastru nemovitostí	Číslo přílohy (typ/pořadí):	2.3	Název díleč části přílohy:				Odpovědný projektant:	Zpracovatel přílohy:	Měřítko:	Stupeň dokumentace:	Vítězslav Vyskočil	Vítězslav Vyskočil	Formáty:	DUR	Kraj:	Katastrální území: viz. TZ a grafické části	TUDU:	Smluvní datum zpracování:	Vysočina		1221, 1201	09.06.2023	S-kód:	Stupeň dokumentace:	Část:	Objekt:	S 6 2 2 1 0 0 0 9 6	- D U R X	- E 5 X X X	- X X X X X X X X X X	Podobjekt:		Příloha:	Revize:	-		- 2 3 X X X	- 0 0 0
Zhotovitel díla:	Signal Projekt s.r.o.																																																																																
Adresa:	Vrdeňská 55, 639 00 Brno																																																																																
Kontakt:	T: +420 543 233 962 E: projekce@signalprojekt.cz																																																																																
Zhotovitel části/objektu:	GEOMETRA – zeměměřická kancelář s.r.o.																																																																																
Adresa:	Masarykovo náměstí 63/43, 697 01 Kyjov																																																																																
Kontakt:	T: +420 518 611 666 E: geometra@geometrakyjov.cz																																																																																
Hlavní projektant (HIP):	Ing. Milan Lukášek	Specialista:	Ing. Svatopluk Stokláška																																																																														
<table border="1"> <tr> <td>Název stavby/akce:</td> <td>Implementace ETCS Regional Havířkův Brod – Humpolec</td> <td>Označení investora:</td> <td>S622100096</td> </tr> <tr> <td></td> <td></td> <td>Zakázka:</td> <td>22-067-10-113</td> </tr> <tr> <td>Název části:</td> <td>Geodetický podklad</td> <td>Označení části:</td> <td>E.5</td> </tr> <tr> <td>Název objektu/díleč části:</td> <td>Majetkoprávní část</td> <td>Označení objektu/komplexu:</td> <td></td> </tr> <tr> <td>Název přílohy:</td> <td>Údaje z katastru nemovitostí</td> <td>Číslo přílohy (typ/pořadí):</td> <td>2.3</td> </tr> <tr> <td>Název díleč části přílohy:</td> <td></td> <td></td> <td></td> </tr> <tr> <td>Odpovědný projektant:</td> <td>Zpracovatel přílohy:</td> <td>Měřítko:</td> <td>Stupeň dokumentace:</td> </tr> <tr> <td>Vítězslav Vyskočil</td> <td>Vítězslav Vyskočil</td> <td>Formáty:</td> <td>DUR</td> </tr> <tr> <td>Kraj:</td> <td>Katastrální území: viz. TZ a grafické části</td> <td>TUDU:</td> <td>Smluvní datum zpracování:</td> </tr> <tr> <td>Vysočina</td> <td></td> <td>1221, 1201</td> <td>09.06.2023</td> </tr> <tr> <td>S-kód:</td> <td>Stupeň dokumentace:</td> <td>Část:</td> <td>Objekt:</td> </tr> <tr> <td>S 6 2 2 1 0 0 0 9 6</td> <td>- D U R X</td> <td>- E 5 X X X</td> <td>- X X X X X X X X X X</td> </tr> <tr> <td colspan="2">Podobjekt:</td> <td>Příloha:</td> <td>Revize:</td> </tr> <tr> <td colspan="2">-</td> <td>- 2 3 X X X</td> <td>- 0 0 0</td> </tr> </table>				Název stavby/akce:	Implementace ETCS Regional Havířkův Brod – Humpolec	Označení investora:	S622100096			Zakázka:	22-067-10-113	Název části:	Geodetický podklad	Označení části:	E.5	Název objektu/díleč části:	Majetkoprávní část	Označení objektu/komplexu:		Název přílohy:	Údaje z katastru nemovitostí	Číslo přílohy (typ/pořadí):	2.3	Název díleč části přílohy:				Odpovědný projektant:	Zpracovatel přílohy:	Měřítko:	Stupeň dokumentace:	Vítězslav Vyskočil	Vítězslav Vyskočil	Formáty:	DUR	Kraj:	Katastrální území: viz. TZ a grafické části	TUDU:	Smluvní datum zpracování:	Vysočina		1221, 1201	09.06.2023	S-kód:	Stupeň dokumentace:	Část:	Objekt:	S 6 2 2 1 0 0 0 9 6	- D U R X	- E 5 X X X	- X X X X X X X X X X	Podobjekt:		Příloha:	Revize:	-		- 2 3 X X X	- 0 0 0																						
Název stavby/akce:	Implementace ETCS Regional Havířkův Brod – Humpolec	Označení investora:	S622100096																																																																														
		Zakázka:	22-067-10-113																																																																														
Název části:	Geodetický podklad	Označení části:	E.5																																																																														
Název objektu/díleč části:	Majetkoprávní část	Označení objektu/komplexu:																																																																															
Název přílohy:	Údaje z katastru nemovitostí	Číslo přílohy (typ/pořadí):	2.3																																																																														
Název díleč části přílohy:																																																																																	
Odpovědný projektant:	Zpracovatel přílohy:	Měřítko:	Stupeň dokumentace:																																																																														
Vítězslav Vyskočil	Vítězslav Vyskočil	Formáty:	DUR																																																																														
Kraj:	Katastrální území: viz. TZ a grafické části	TUDU:	Smluvní datum zpracování:																																																																														
Vysočina		1221, 1201	09.06.2023																																																																														
S-kód:	Stupeň dokumentace:	Část:	Objekt:																																																																														
S 6 2 2 1 0 0 0 9 6	- D U R X	- E 5 X X X	- X X X X X X X X X X																																																																														
Podobjekt:		Příloha:	Revize:																																																																														
-		- 2 3 X X X	- 0 0 0																																																																														

[Prostor pro další informace]